




-  CONEXION A RED EXISTENTE
-  CANALIZACION EXTERNA (DOMINIO PUBLICO)
-  ARQUETA DE REGISTRO (DOMINIO PUBLICO)

· LAS CARACTERISTICAS DE LAS CONDUCCIONES EXTERNAS CON SUS ARQUETAS DE REGISTRO Y DE LAS CANALIZACIONES DE ENLACE HASTA LOS RIT DE LAS PARCELAS O EDIFICIOS SERAN LAS QUE DETERMINE EL PROYECTO DE URBANIZACION.

EXCMO. AYUNTAMIENTO DE SAN CRISTOBAL DE LA LAGUNA
GESTION URBANISTICA DE SANTA CRUZ DE TENERIFE, S.A.
PROYECTO: PLAN PARCIAL DEL SECTOR GUAMASA-3
LOCALIDAD: SAN CRISTOBAL DE LA LAGUNA



DOCUMENTO PARA APROBACION DEFINITIVA

ARQUITECTO:	FERNANDO PUELLES LOPEZ CASTILLO, 62, 2º, S/C DE TENERIFE. TFNO 928-240852	EXPEDIENTE:	8/2008
PLANO:	TELECOMUNICACIONES (ESQUEMA INDICATIVO)	PLANO Nº:	20
		FECHA:	FEBRERO 2008
		ESCALA:	1:1.000