






-  CUADRO DE MANDO
-  RED DE DISTRIBUCION SUBTERRANEA
-  ARQUETAS
-  BACULO Y LUMINARIA
-  AREA ALUMBRADA R= 30 m

· LAS CARACTERISTICAS DE LA RED DE DISTRIBUCION CON LAS ARQUETAS, LOS BACULOS, LUMINARIAS Y CUADRO DE MANDO SERAN LAS QUE DETERMINE EL PROYECTO DE URBANIZACION.

EXCMO. AYUNTAMIENTO DE SAN CRISTOBAL DE LA LAGUNA
 GESTION URBANISTICA DE SANTA CRUZ DE TENERIFE, S.A.
 PROYECTO: PLAN PARCIAL DEL SECTOR GUAMASA-3
 LOCALIDAD: SAN CRISTOBAL DE LA LAGUNA



DOCUMENTO PARA APROBACION DEFINITIVA

ARQUITECTO:	FERNANDO PUELLES LOPEZ CASTILLO, 62, 2º. S/C DE TENERIFE. TFNO 928-240852	EXPEDIENTE:	8/2008
PLANO:	ALUMBRADO (ESQUEMA INDICATIVO)	PLANO Nº:	19
		FECHA:	FEBRERO 2008
		ESCALA:	1:1.000